

Anfahrtsplan

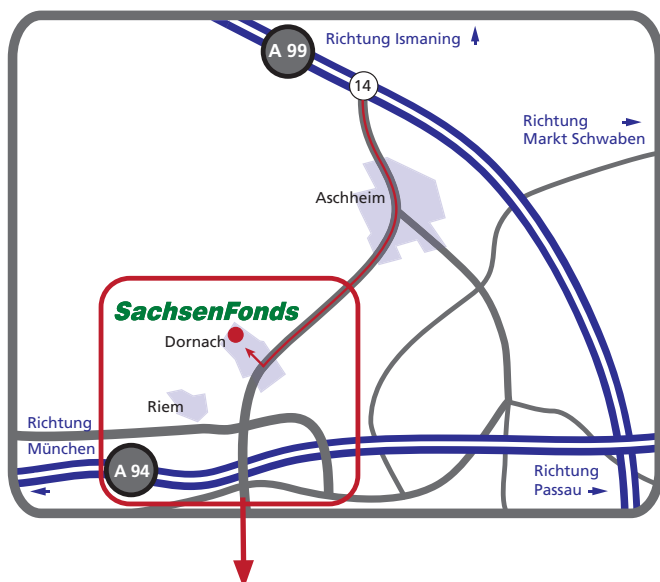
Sehr geehrte/r Besucher/in,

damit Sie uns in unseren Räumen in der **Max-Planck-Straße 3** in **85609 Aschheim, Ortseil Dornach**, mühelos finden, hilft Ihnen diese Wegbeschreibung für Ihre Anfahrt mit dem Auto von München bzw. aus Richtung Poing kommend über die A 94 und von Norden über die A 99.

Wenn Sie mit öffentlichen Verkehrsmitteln kommen, steht Ihnen die S-Bahn der Linie S2 Richtung Erding, Haltestelle Riem, zur Verfügung, die nähere Beschreibung finden Sie auf der Rückseite.

Besucherparkplätze / Anlieferung: Auf der Rückseite ist der Gebäudeausschnitt abgebildet. Hier sind die Besucherparkplätze und der Anlieferungsbereich für größere Lieferungen eingezeichnet. Der Zugang zum Gebäude erfolgt über die Humboldtstraße.

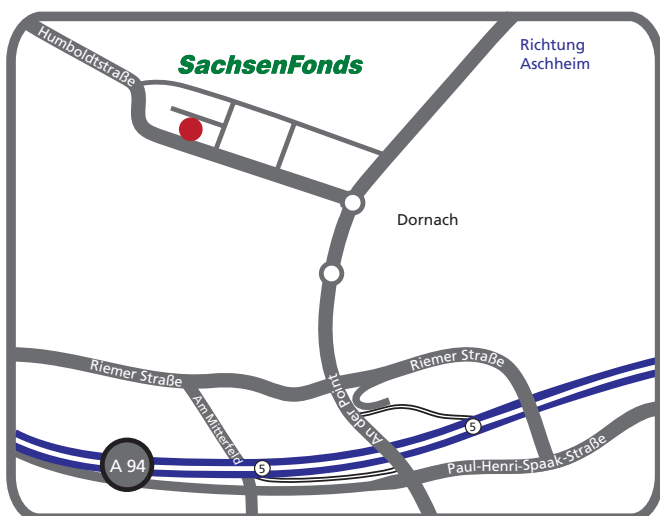
Umgebungsplan



Sie erreichen uns mit dem Auto über die A 99:

- Auf der A 99 Ausfahrt (14) Aschheim/Ismaning
- Im ersten Kreisverkehr die zweite Ausfahrt (geradeaus) Richtung Aschheim auf die Ismaninger Straße
- In Aschheim (nach Maibaum) erste Ampel rechts Richtung Dornach auf die Münchner Straße
- Am Kreisverkehr die zweite Ausfahrt (geradeaus)
- In Dornach am ersten Kreisverkehr die erste Ausfahrt (rechts) auf die Humboldtstraße (geradeaus)
- Zugang zu den Besucherparkplätzen über die Humboldtstraße 6 – nähere Beschreibung siehe Rückseite

Ausschnitt A 94 / Dornach



Sie erreichen uns mit dem Auto über die A 94:

Aus westlicher Richtung von München:

- Auf der A 94 Ausfahrt (5) Anschlussstelle München-Riem
- An der Kreuzung links Richtung Aschheim auf die An der Point Straße...

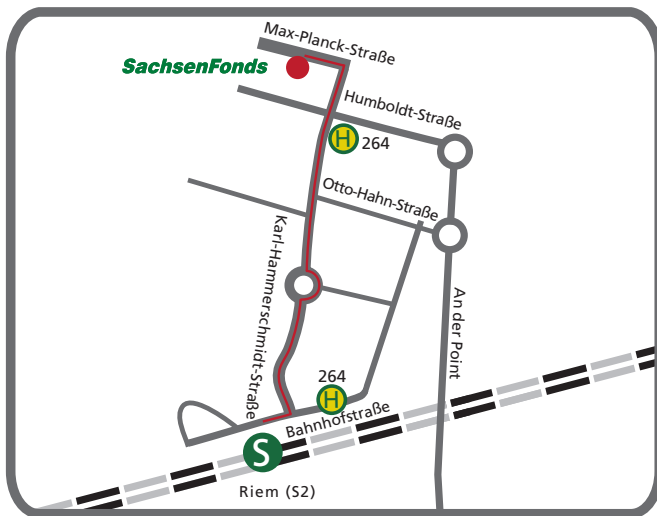
Aus östlicher Richtung (z.B. Poing):

- Auf der A 94 Ausfahrt (5) Anschlussstelle München-Riem
- Mittig einordnen und nach ca. 300 m rechts auf die An der Point Straße Richtung Aschheim...

...und so geht es auf der An der Point Straße weiter:

- Im ersten Kreisverkehr die zweite Ausfahrt (geradeaus)
- Im zweiten Kreisverkehr die dritte Ausfahrt (links) auf die Humboldtstraße
- Zugang zu den Besucherparkplätzen über die Humboldtstraße 6 – nähere Beschreibung siehe Rückseite

Mit den Öffentlichen Verkehrsmitteln



Sie erreichen uns mit der S-Bahn (S2):

- S-Bahn Linie 2 Richtung Erding, Haltestelle Riem

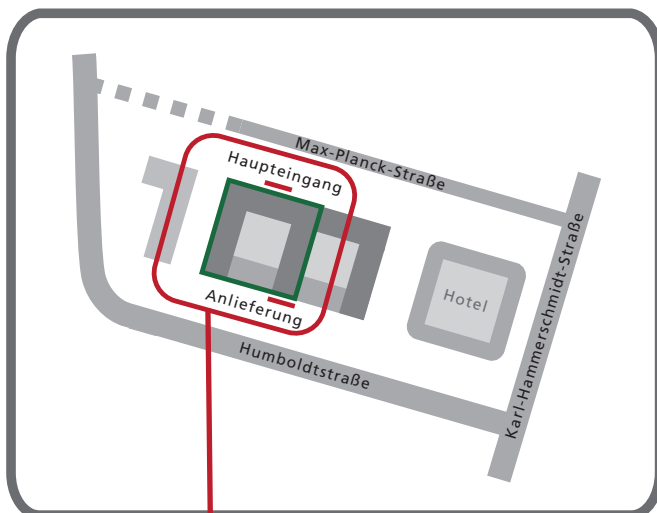
Entweder mit dem Bus weiter:

- An der Bushaltestelle auf der Bahnhofstraße Bus 264 Richtung Messestadt West
- An der Haltestelle Humboldtstraße aussteigen
- Die Humboldtstraße überqueren
- Die nächste Straße links auf die Max-Planck-Straße

Oder zu Fuß weiter (ca. 10 Minuten):

- Die Karl-Hammerschmidt-Straße geradeaus
- Am Kreisverkehr geradeaus
- Die Humboldtstraße überqueren
- Die nächste Straße links auf die Max-Planck-Straße

Standort



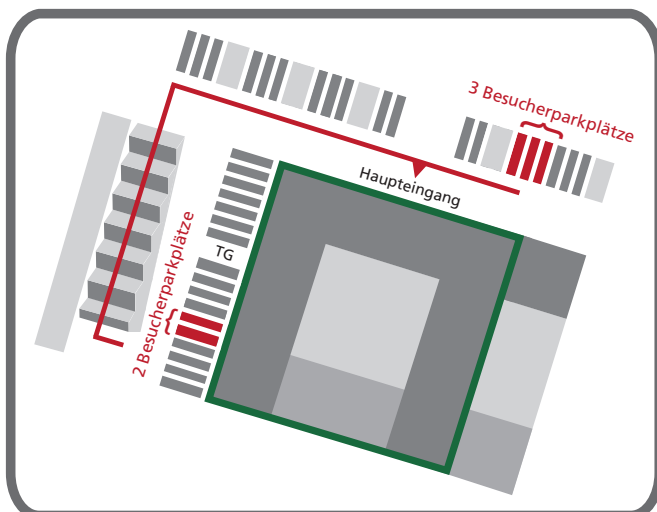
Haupteingang:

Der Haupteingang befindet sich auf der Max-Planck-Straße

Anlieferung:

- Paketsendungen über die Max-Planck-Straße
- Größere Anlieferungen über die Humboldtstraße (6) – Gebäude nach Hotel – bei SachsenFonds klingeln

Besucherparkplätze



Besucherparkplätze:

- Zufahrt zu drei Besucherparkplätzen über die Max-Planck-Straße
- Zufahrt zu zwei Besucherparkplätzen über die Humboldtstraße (6) – Gebäude nach Hotel; Treppe aufwärts und rechts abbiegen in die Max-Planck-Straße